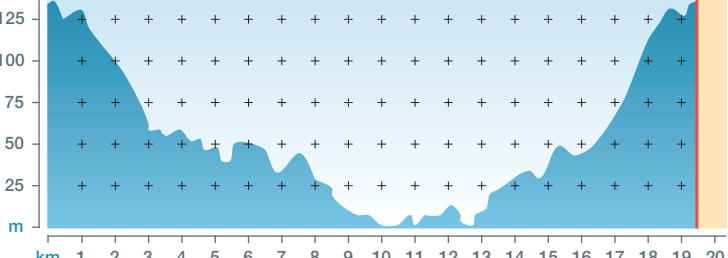
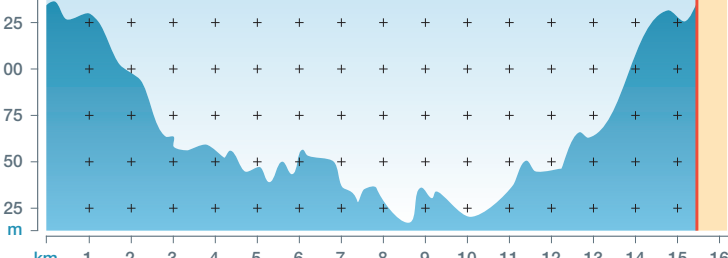


**251 DINOSAUR PATH / DINOSAURIERWEG**



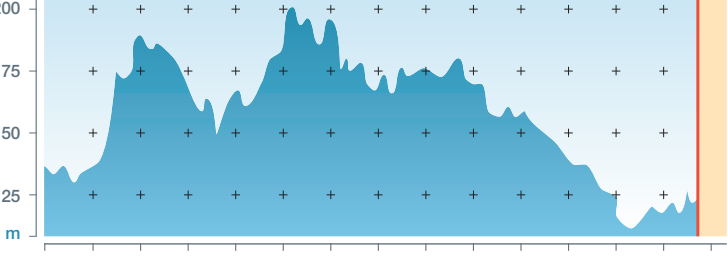
- 19,3 km
- Bale / Valle (Trg La Musa)
- Bale / Valle (Trg La Musa)
- 190 m
- 136 m
- 1 m
- 1:30 - 2:00 h
- On-Road 9 km
- Off-Road 11 km

**252 ROMAN PATH / WEG DER ROMISCHEN PFADE**



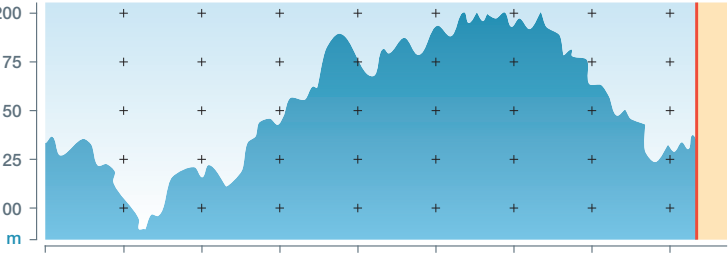
- 15,5 km
- Bale / Valle (Trg La Musa)
- Bale / Valle (Trg La Musa)
- 175 m
- 136 m
- 21 m
- 1:00 - 1:30 h
- On-Road 7 km
- Off-Road 9 km

**253 FONTANA**



- 13,8 km
- Bale / Valle (Trg La Musa)
- Bale / Valle (Trg La Musa)
- 150 m
- 200 m
- 123 m
- 1:00 - 1:30 h
- On-Road 6 km
- Off-Road 8 km

**254 BUTTERFLIES PATH / SCHMETTERLINGSWEG**




- 21 km
- Bale / Valle (Trg La Musa)
- Bale / Valle (Trg La Musa)
- 195 m
- 200 m
- 89 m
- 1:00 - 2:00 h
- On-Road 13 km
- Off-Road 8 km

**203 VISTRUM**




- 29 km
- Rovinj / Rovigno (Delfin)
- Rovinj / Rovigno (Delfin)
- 200 m
- 72 m
- 0 m
- 1:30 h
- On-Road 11 km
- Off-Road 18 km

**204 KAPETAN MORGAN**




- 60,4 km
- Rovinj / Rovigno (Veštar)
- Rovinj / Rovigno (Veštar)
- 860 m
- 266 m
- 2 m
- 3:30 - 4:00 h
- On-Road 30 km
- Off-Road 33 km

**271 DVIGRAD / DUECASTELLI**



- 34,7 km
- Kanfanar / Canfanaro (centar)
- Kanfanar / Canfanaro (centar)
- 531 m
- 310 m
- 6 m
- 2:00 h
- On-Road 10 km
- Off-Road 25 km

**272 KUMBAŠEJA**



- 13,6 km
- Kanfanar / Canfanaro (centar)
- Kanfanar / Canfanaro (centar)
- 154 m
- 311 m
- 197 m
- 0:45 h
- On-Road 5 km
- Off-Road 9 km



**HIKING AND BIKING TRAILS**

Bale represents a real challenge and adventure for all those who wish to enjoy an active holiday. Whether you choose to embark on this adventure on foot or by bike, you will discover beautiful sights while enjoying the scents of the Mediterranean greenery as well as peace and quiet. Along our trails you will discover the remains of ancient buildings, Roman roads, cisterns, wells, Roman villas, oil presses, churches...

Enjoy your time on our crowd-free trails. Let this be your stress relief. Listen to the sounds of the stone paved streets of Bale. Take a moment to enjoy untouched nature and the view of the Rovinj Archipelago and the sun plunging into the sea behind it, creating unforgettable sunsets.

Breathe fully and freely! Bring your camera and capture all the unforgettable moments that can be experienced only here on our trails. You can also check out the trails in the neighbouring towns of Rovinj, Kanfanar and Svetvinčenat.

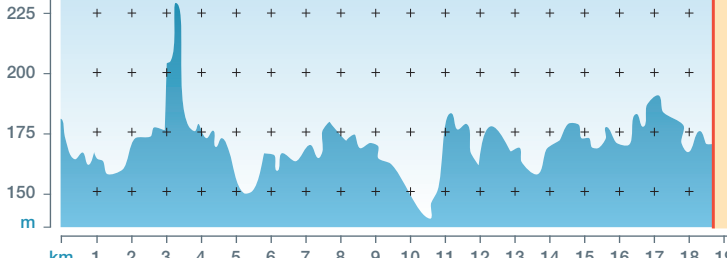
**FAHRRAD- UND WANDERWEGE**

Bale ist die richtige Herausforderung oder Abenteuer für alle, die einen aktiven Urlaub genießen möchten. Wenn Sie sich auf dieses Abenteuer zu Fuß oder mit dem Fahrrad einlassen, dann entdecken Sie die Düfte mediterraner Pflanzen, umgebende Ruhe und Stille. Auf unseren Wegen sehen Sie Reste von alten Bauwerken, römischen Straßen, Zisternen, Brunnen, römischen Villen, Ölpresen, Kirchen...

Verbringen Sie die Zeit auf unseren Wegen, wo es kein Gedränge gibt. Befreien Sie sich von Stress. Hören Sie an gepflasterten Straßen den Geräuschen von Bale zu, bleiben Sie einen Augenblick in unberührter Natur stehen, schauen Sie zur Rovinjer Inselgruppe, hinter der die Sonne in das Meer eintaucht und unvergessliche Sonnenuntergänge malt.


Atmen Sie tief ein! Nehmen Sie Ihre Kamera mit und fotografieren Sie unvergessliche Momente, die nur auf unseren Wegen erlebt werden können. „Werfen Sie einen Blick“ auch auf die Wege in benachbarten Rovinj, Kanfanar und Svetvinčenat.

**274 KUNTRADE**



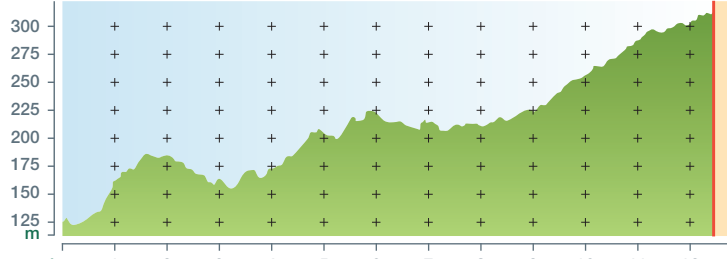
- Sošiči
- 24,2 km
- Brajkovići
- 218 m
- 263 m
- 142 m
- 1:30 h
- On-Road 7 km
- Off-Road 17 km

**203 BALE / VALLE - KANFANAR**



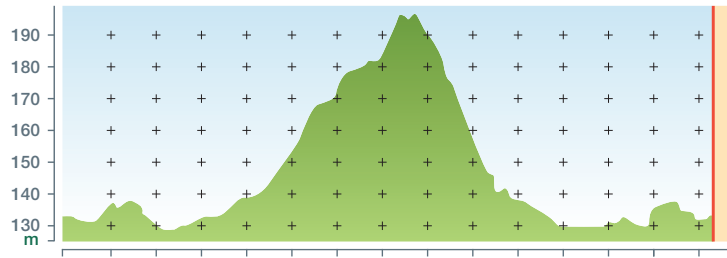
- 14,7 km
- Bale / Valle
- Kanfanar / Canfanaro
- 219 m
- 283 m
- 121 m
- 3:00 h
- On-Road 3 km
- Off-Road 12 km

**271 BALE / VALLE - SVETVINČENAT**



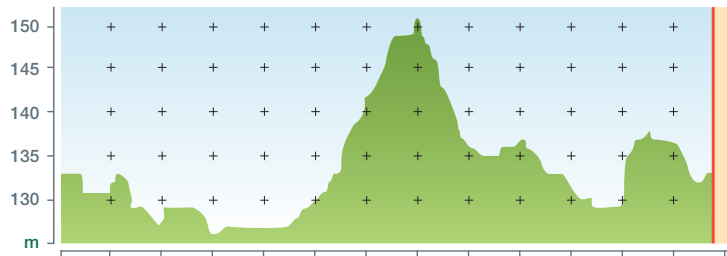
- 12,4 km
- Bale / Valle
- Svetvinčenat / Sanvincenti
- 235 m
- 310 m
- 128 m
- 2:00 - 3:00 h
- On-Road 3 km
- Off-Road 10 km

**272 BALE / VALLE - ST. MICHAEL**



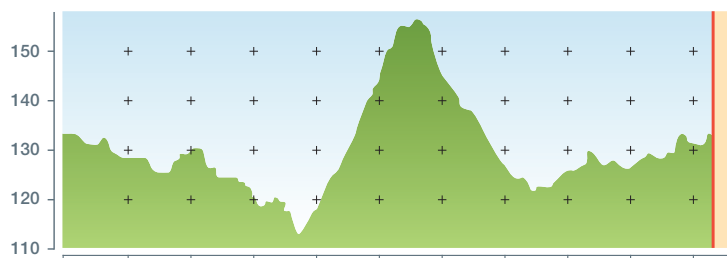
- 3,5 km
- Bale / Valle (Trg La Musa)
- Bale / Valle (Trg La Musa)
- 80 m
- 195 m
- 129 m
- 1:00 h
- On-Road 1 km
- Off-Road 2,5 km

**273 BALE / VALLE - ST. CATHERINE**




- 3,2 km
- Bale / Valle (Trg La Musa)
- Bale / Valle (Trg La Musa)
- 40 m
- 151 m
- 126 m
- 1:00 h
- On-Road 1,5 km
- Off-Road 2 km

**274 BALE / VALLE - ST. ANDREW**




- 5,1 km
- Bale / Valle (Trg La Musa)
- Bale / Valle (Trg La Musa)
- 68 m
- 156 m
- 112 m
- 1:00 h
- On-Road 1,5 km
- Off-Road 4 km

**275 BALE / VALLE - PIŽANOVAC**



- 11,2 km
- Bale / Valle (Trg La Musa)
- Bale / Valle (Trg La Musa)
- 114 m
- 169 m
- 121 m
- 2:00 h
- On-Road 2 km
- Off-Road 9 km

**276 SAN POLO - PALUD / PALÙ**



- 4,4 km
- Camping Mon Perin
- Palud
- 22 m
- 18 m
- 1 m
- 1:00 h
- On-Road 1 km
- Off-Road 3 km